



*Prefettura Ufficio Territoriale del Governo  
di Matera*

*Matera, 5 ottobre 2020*

*Prot. N. /12B.1 Area 1^/F. 110/10*

*Allegati*

*Risposta al Foglio del*

*N.*

OGGETTO: Gara ciclistica: 103° Giro d'Italia.  
Sesta tappa Castrovillari-Matera  
dell'8 ottobre 2020 e settima tappa  
Matera-Brindisi del 9 ottobre 2020.  
Trasmissione decreto prefettizio di  
sospensione circolazione extraurbana.

*Al* Sig. Presidente Provincia  
MATERA  
presidente@cert.provincia.matera.it  
Sig. Sindaco del Comune di  
MATERA  
segreteria.sindaco@comune.mt.it  
Sig. Questore  
MATERA  
gab.quest.mt@pecps.poliziadistato.it  
Sig. Comandante  
Provinciale Carabinieri  
MATERA  
tmt29829@pec.carabinieri.it  
Sig. Comandante Provinciale  
Guardia di Finanza  
MATERA  
mt0500000p@pec.gdf.it  
Sig. Comandante Provinciale  
Vigili del Fuoco  
MATERA  
com.matera@cert.vigilfuoco.it  
Sig. Dirigente Sezione Polizia Stradale  
MATERA  
sezpolstrada.mt@pecps.poliziadistato.it  
Sig. Dirigente Generale Dipartimento  
Infrastrutture e Mobilità – Ufficio  
Infrastrutture OO.PP. Regione Basilicata  
POTENZA  
dg.infrastrutture\_mobilita@cert.regione.basilicata.it  
Ufficio.infrastrutture@cert.regione.basilicata.it  
Sig. Responsabile Sede ANAS  
POTENZA  
anas.basilicata@postacert.stradeanas.it  
Sig. Dirigente Ufficio Protezione Civile  
Regione Basilicata – Dipartimento  
Infrastrutture e Mobilità

05/10/2020 del 0047169 Prot. Uscita N. 0047169 del 05/10/2020 Ordine e Sicurezza Pubblica - Prot. Uscita N. 0047169 del 05/10/2020 Prefettura Matera AREA I



*Prefettura di Matera*  
*Ufficio Territoriale del Governo*

POTENZA

*ufficio.protezione.civile@cert.regione.basilicata.it*

Sig. Direttore Generale ASM

Via Montescaglioso

MATERA

*asmbasilicata@cert.ruparbasilicata.it*

Sig. Responsabile 118 Basilicata

POTENZA

*dirs@pec.118basilicata.it.*

*diodoro.colarusso@aspbasilicata.it*

Sigg. Sindaci dei Comuni di

COLOBRARO – VALSINNI - TURSI

MONTALBANO JONICO - CRACO

PISTICCI - FERRANDINA

POMARICO - MIGLIONICO

Viabilità Italia

ROMA

E, per conoscenza: Sigg.ri Prefetti di

POTENZA - TARANTO

Sig. Direttore Ciclismo RCS Sport SpA

Via Rizzoli, 8

MILANO

*ciclismo.rcssport\_spa@rcs.legalmail.it*

*giroe@rcs.it*

Per le attivazioni di rispettiva competenza, si trasmette l'ordinanza con cui viene disposta la sospensione temporanea della circolazione sulle arterie stradali di questa provincia interessate dal transito e dall'arrivo della 6<sup>a</sup> tappa del Giro d'Italia "Castrovillari-Matera" e dalla partenza e dal transito della 7<sup>a</sup> tappa "Matera-Brindisi", rispettivamente nei giorni 8 e 9 ottobre 2020.

IL PREFETTO  
(Argentieri)



## *Al Prefetto della Provincia di Matera*

**VISTE** le istanze in data 19 e 26 agosto 2020, con le quali il sig. Mauro Vegni – Direttore ciclismo e Procuratore della la “RCS Sport SpA”, con sede in Milano, chiede la sospensione temporanea della circolazione dei veicoli, di persone e animali (con divieto di sosta con rimozione su entrambi i lati della carreggiata) sulle strade interessate al transito del “103° Giro d’Italia – 6^ tappa di giovedì 8 ottobre 2020 Castrovillari-Matera e 7^ tappa di venerdì 9 ottobre 2020 Matera-Brindisi”;

**VISTI** l’art. 9 del decreto legislativo 30 aprile 1992, n. 285, come modificato dall’art. 2 del decreto legislativo 15 gennaio 2002, n. 9;

**VISTO** il provvedimento prot. n.184049 del 2 ottobre 2020, con il quale la Regione Basilicata ha concesso l’autorizzazione allo svolgimento della 6^ tappa “Castrovillari-Matera” del giorno 8 ottobre 2020, con relativo evento collaterale Montalbano Jonico – Matera” Giro-E e della 7^ tappa “Matera-Brindisi” del giorno 9 ottobre 2020;

**VISTO** il programma della manifestazione ed i percorsi di gara che, per la provincia di Matera, interessa tratti di strada comunali, provinciali e statali ricadenti nel territorio dei Comuni di Colobraro, Valsinni, Tursi, Montalbano Jonico, Craco, Pisticci, Ferrandina, Pomarico, Miglionico e Matera;

**RITENUTO** di dover disporre, ai sensi del comma 7-bis dell’art. 9 del decreto legislativo 30 aprile 1992, n. 285, come modificato dall’art. 2 del decreto legislativo 15 gennaio 2002, n. 9, la sospensione temporanea della circolazione del traffico veicolare lungo i percorsi di gara della 6^ e della 7^ tappa;

**VISTI** gli articoli 6 e 7 del decreto legislativo 30 aprile 1992, n. 285 e successive modificazioni;

### **ORDINA**

la sospensione temporanea della circolazione il giorno 8 ottobre ed il giorno 9 ottobre 2020, lungo i percorsi interessati dal transito nel territorio della provincia di Matera della 6^ tappa del 103° Giro d’Italia “Castrovillari-Matera” e della 7^ tappa “Matera-Brindisi”, riprodotti negli allegati programma che, a tutti gli effetti, costituiscono parte integrante del presente provvedimento.

La chiusura delle arterie stradali interessate sarà disciplinata con le sottoelencate modalità:

- per la 6^ tappa “Castrovillari-Matera” della gara ciclistica, l’interdizione al traffico nel territorio della provincia di Matera dovrà avvenire 2 ore e 30 minuti antecedenti il passaggio della gara (determinata dalla media oraria più veloce di cui all’allegata cronotabella indicante l’orario di passaggio dei corridori), sino a 30 minuti dopo il passaggio dell’ultimo corridore e del veicolo con il cartello mobile “fine gara ciclistica”.
- per la 7^ tappa “Matera-Brindisi”, l’interdizione al traffico dovrà avvenire due ore prima della partenza della gara sino a 30 minuti successivi al passaggio dell’ultimo corridore e del veicolo con il cartello mobile di “fine gara ciclistica”.



## *Al Prefetto della Provincia di Matera*

Durante il periodo di sospensione temporanea della circolazione:

- è vietato il transito di qualsiasi veicolo non al seguito della gara, in entrambi i sensi di marcia del tratto interessato dal transito dei concorrenti;
- è fatto divieto a tutti i conducenti di veicoli di immettersi nel percorso interessato dal transito dei corridori, nei tratti interessati dalla sospensione sopra indicata;
- è fatto obbligo a tutti i conducenti di veicoli provenienti da strade o da aree che intersecano ovvero che si immettono su quella strada interessata dal transito dei concorrenti di arrestarsi prima di impegnarla, rispettando le segnalazioni manuali o luminose degli organi preposti alla vigilanza o del personale dell'organizzazione;
- è fatto obbligo ai conducenti di veicoli ed ai pedoni di non attraversare la strada.

Ferma restando la necessità di adottare tutte le cautele necessarie ad evitare pericoli per i concorrenti, i divieti e gli obblighi sopraindicati non si applicano ai conducenti di veicoli adibiti a servizi di polizia, antincendio e pronto soccorso, nonché a quelli specificatamente autorizzati dall'organizzazione o dagli Organi di polizia preposti alla vigilanza.

### **DISPONE**

altresì che:

- gli organi di polizia stradale di cui all'art. 12 del D. L.vo 30 aprile 1992, n. 285 sono incaricati della esecuzione della presente ordinanza e della verifica del rispetto delle prescrizioni imposte, nonché di quelle dell'autorizzazione allo svolgimento della manifestazione;
- la carovana ciclistica dovrà essere scortata, secondo le prescrizioni dell'autorizzazione, dagli organi di polizia stradale di cui all'art. 12 del D. L.vo 30 aprile 1992, n. 285 ovvero, in sostituzione o a supporto di questi, da personale abilitato per la scorta tecnica, nel numero, con le attrezzature e gli equipaggiamenti e secondo le modalità di svolgimento previste dal disciplinare per le scorte tecniche alle competizioni ciclistiche approvato con provvedimento del Ministero delle Infrastrutture e dei Trasporti del 27 novembre 2002 n. 29;
- gli Organi di polizia preposti alla vigilanza o alla tutela delle strade percorse o attraversate cureranno l'intensificazione della vigilanza sui tratti di strada interessati dalla manifestazione.

Matera, 5 ottobre 2020











IL PREFETTO  
(Argentieri)

Tappa  
**06**  
cronotabella

**CASTROVILLARI - MATERA**

km 188

giovedì 8 ottobre 2020

Quota			DISTANZE			ORA DI PASSAGGIO		
			par- ziali	per- corse	da per- correre	media km/ora		
						39	41	43
<b>PROVINCIA DI COSENZA</b>								
	<b>362 CASTROVILLARI</b>	↑ Start Village	<b>5.7</b>			<b>11.40</b>	<b>11.40</b>	<b>11.40</b>
	<b>460 CASTROVILLARI</b>	↑ km 0	<b>0.0</b>	<b>0.0</b>	<b>188.0</b>	<b>11.50</b>	<b>11.50</b>	<b>11.50</b>
	562 Morano Calabro	↑ sp.241	4.3	4.3	183.7	11.57	11.57	11.56
	1025 galleria	↑ 130m	8.8	13.1	174.9	12.22	12.19	12.17
	973 Campotenese	↔ sp.137	3.3	16.4	171.6	12.26	12.23	12.21
	1081 Madonna del Carmine	↑ sp.137	3.7	20.1	167.9	12.32	12.29	12.27
<b>PROVINCIA DI POTENZA</b>								
	818 Bv. di Mormanno	↑ sp.28	3.7	23.8	164.2	12.37	12.34	12.31
	601 Rotonda	↔ sp.4	5.8	29.6	158.4	12.45	12.41	12.38
	548 Viggianello	↔ v.Carella-sp.4	10.5	40.1	147.9	12.59	12.55	12.51
	982 Cant. della Croce Pantana	↑ sp.4	12.8	52.9	135.1	13.21	13.15	13.11
	786 Ponte Fiume Peschiera	↑ sp.4	6.5	59.4	128.6	13.29	13.24	13.19
	<b>865 San Severino Lucano</b>	↑ sp.4	<b>2.7</b>	<b>62.1</b>	<b>125.9</b>	<b>13.34</b>	<b>13.28</b>	<b>13.23</b>
	617 Ponte Fiume Peschiera	↑ sp.4	5.8	67.9	120.1	13.42	13.35	13.30
	348 Ins. ss.653	↔ ss.653	9.1	77.0	111.0	13.54	13.47	13.41
	317 Svinc. di Francavilla in Sinni	↑ ss.653	2.7	79.7	108.3	13.57	13.50	13.44
	270 Svinc. di Senise	↑ ss.653	10.5	90.2	97.8	14.11	14.04	13.57
	262 n.2 gallerie	↑ 755m, 155m	6.8	97.0	91.0	14.20	14.12	14.05
<b>PROVINCIA DI MATERA</b>								
	152 Svinc. di Val Sarmiento	↑ ss.653	7.1	104.1	83.9	14.30	14.21	14.14
	135 n.3 gallerie	↑ 75m-210m-385m	2.0	106.1	81.9	14.32	14.24	14.16
	84 Svinc. per Tursi	↔ via Sant'Anna	8.2	114.3	73.7	14.43	14.34	14.26
	<b>Rifornimento/Feed zone: km 115 - 118</b>	↑						
	133 Svinc. di Tursi	↑ sp.154	4.9	119.2	68.8	14.51	14.42	14.33
	69 Ins. ss.598	↔ ss.598	5.5	124.7	63.3	14.58	14.49	14.40
	72 Ins. sp.103	↑ sp.103	1.1	125.8	62.2	15.00	14.50	14.42
	<b>76 Craco-Peschiera</b>	↔ sp.176	<b>9.3</b>	<b>135.1</b>	<b>52.9</b>	<b>15.14</b>	<b>15.04</b>	<b>14.55</b>
	102 Bv. di Pisticci	↑ sp.176	6.9	142.0	46.0	15.25	15.14	15.05
	58 Svinc. per ss.407 Basentana	↔ ss.407	2.1	144.1	43.9	15.28	15.17	15.07
	72 Svinc. di Ferrandina	↑ ss.407	9.9	154.0	34.0	15.43	15.31	15.21
	77 Svinc. per Matera	↑ ss.7 racc	2.3	156.3	31.7	15.47	15.35	15.24
	<b>404 Galleria Millotta</b>	↑ 330m	<b>6.0</b>	<b>162.3</b>	<b>25.7</b>	<b>16.04</b>	<b>15.50</b>	<b>15.38</b>
	317 Innesso ss.7	↔ ss.7	2.2	164.5	23.5	16.07	15.53	15.41
	102 Ponte F. Bradano	↔ ss.7	8.6	173.1	14.9	16.18	16.04	15.51
	270 Svinc. di Matera Centro	↑ ss.7	7.4	180.5	7.5	16.29	16.14	16.01
	321 Matera Nord	↔ v.S.Vito-v.Nazionale	4.9	185.4	2.6	16.36	16.21	16.08
	<b>401 MATERA</b>	↑ v.Dante Alighieri	<b>2.6</b>	<b>188.0</b>	<b>0.0</b>	<b>16.41</b>	<b>16.26</b>	<b>16.12</b>

NOTE:



Traguardo Volante:

km 62.1 San Severino Lucano

km 135.1 Craco-Peschiera



Rifornimento/Feed zone: km 115 - 118



Gran Premio della Montagna:

km 162.3 - Galleria Millotta - m 404 (3° cat.)

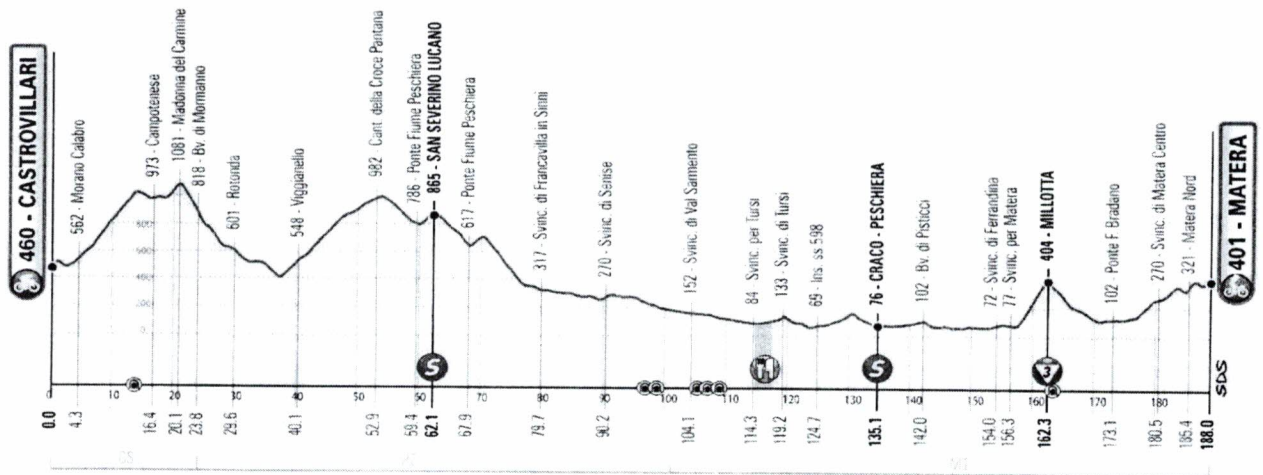
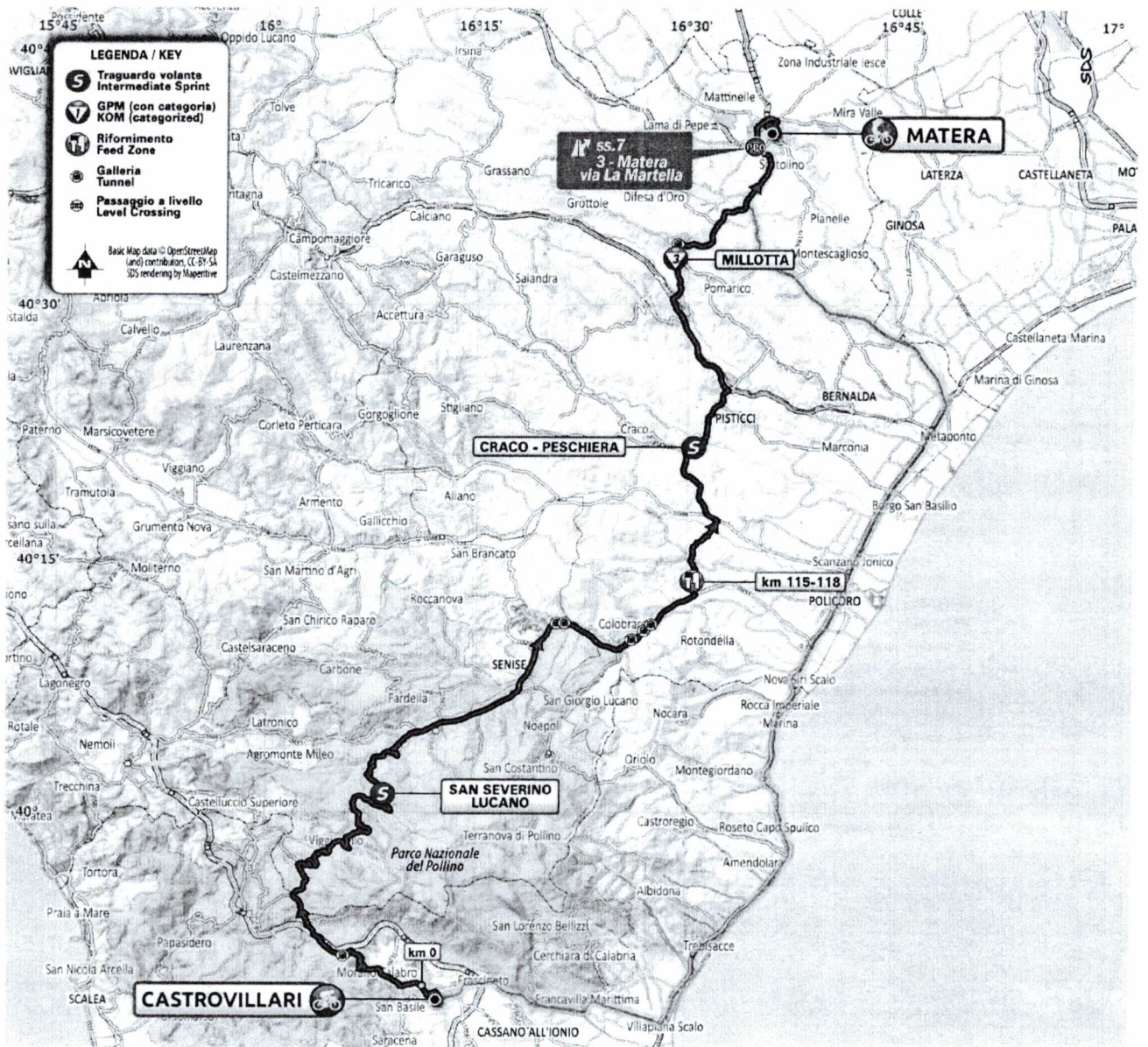


Galleria/Tunnel: km 13.1 - 97 - 106.1 - 162.3

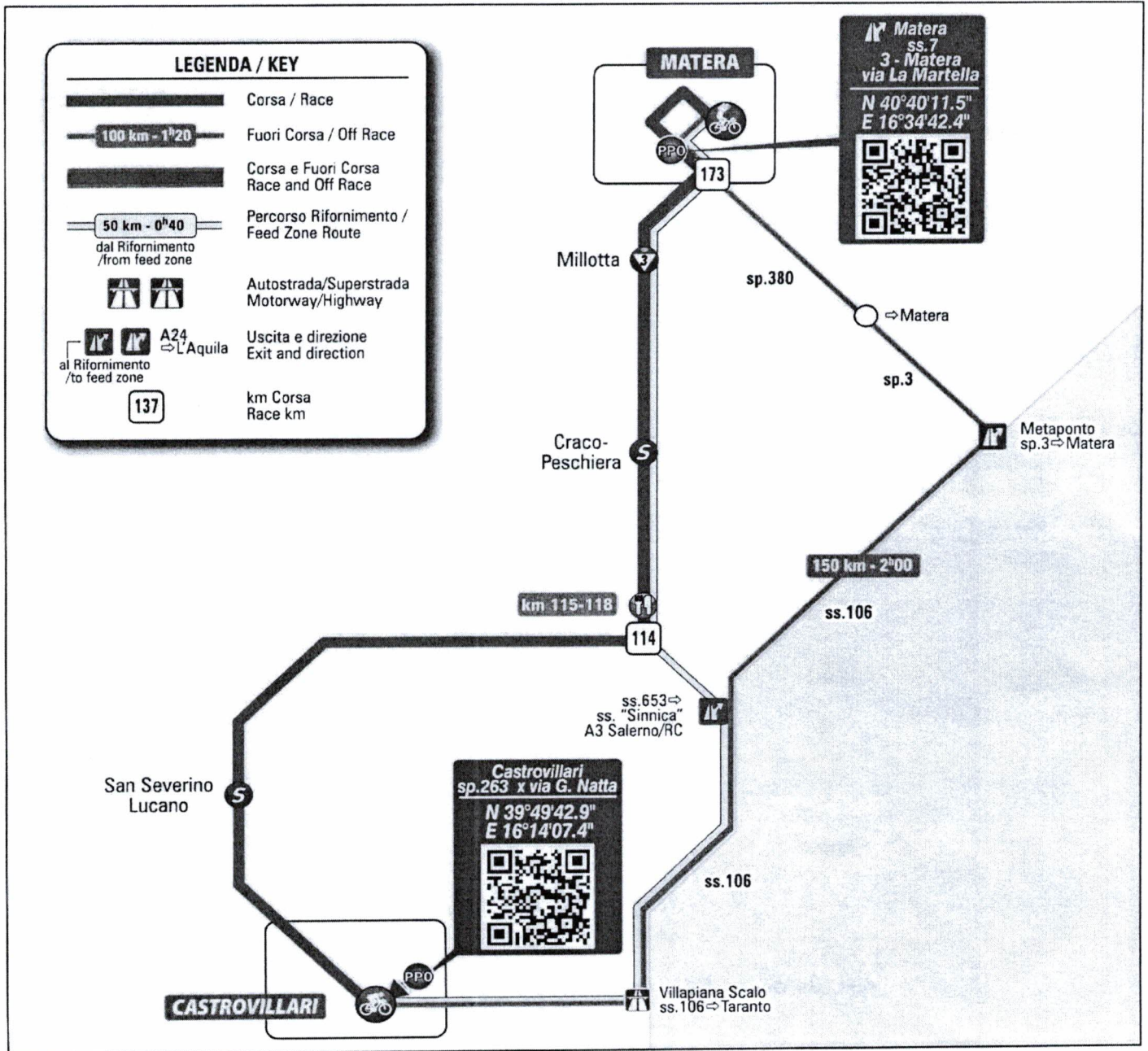


Passaggio a Livello/Level Crossing: km

*De.*



*Handwritten signature*



*Di.*

Tappa  
06  
cronotabella

## CASTROVILLARI - MATERA

giovedì 8 ottobre 2020

Prov/com	Distanza	Località	DIR	via	km 188
<b>COSENZA</b>					
<i>Castrovillari</i>					
		CASTROVILLARI	↑		Start Village
		CASTROVILLARI	↑	sp.241	km 0
			↑	sp.241	
<i>Morano Calabro</i>					
			↑	sp.241	
		Morano Calabro	↑	sp.241	via Nazionale
			↑	sp.241	
		galleria	↑	sp.241	130m
			↑	sp.241	
			↑	sp.241	svinc. A2 Campotenesese
			↑	sp.241	
		Campotenesese	↔	sp.137	sottopasso A2
			↑	sp.137	
			↑	sp.137	
		Madonna del Carmine	↑	sp.137	(valico del Fortino)
<b>COSENZA/POTENZA</b>					
<i>Mormanno/Rotonda</i>					
			↑	sp.137/sp.28	<i>strada attraversa a tratti alterni il confine</i>
<b>POTENZA</b>					
<i>Rotonda</i>					
		Bv. di Mormanno	↑	sp.28	
			↑	sp.28	
			↑	sp.28	Loc. Acqua Nocella
			↑	sp.28	
			↑	sp.28	Corso Garibaldi
		Rotonda	↔	sp.4	via Pietro Nenni
			↔	sp.4	
			↑	sp.4	
			↑	sp.4	Loc. Gaglione
			↑	sp.4	
<i>Viggiannello</i>					
			↑	sp.4	
			↑	sp.4	via Carella
		Viggiannello	↔	sp.4	via Carella
			↑	sp.4	Corso Senatore De Filpo
			↗	sp.4	via Marcaldo
			↑	sp.4	via Marcaldo
			↑	sp.4	
			↑	sp.4	Loc. Torno
			↑	sp.4	
		Cant. della Croce Pantana	↑	sp.4	
			↑	sp.4	
			↑	sp.4	Loc. Falascoso
			↑	sp.4	
		Ponte Fiume Peschiera	↑	sp.4	
<i>San Severino Lucano</i>					
			↑	sp.4	
		San Severino Lucano	↑	sp.4	circonvallazione esterna
			↑	sp.4	
			↑	sp.4	Loc. Cropani
			↑	sp.4	
		Ponte Fiume Peschiera	↑	sp.4	
<i>Chiaromonte</i>					

*Di*



Tappa  
06  
cronotabella

## CASTROVILLARI - MATERA

giovedì 8 ottobre 2020

km 188

Prov/com	Distanza	Località	DIR	via	
			↑	sp.4	
			↑	sp.4	Bv. di Pietrapica
			↖		rampa accesso ss.653
			↗		rampa accesso ss.653
		Ins. ss.653	↑	ss.653	
			↑	ss.653	Ponte T. Frido
<b>Francavilla in Sinni</b>					
			↑	ss.653	
		Svinc. di Francavilla in Sinni	↑	ss.653	
			↑	ss.653	
<b>Chiaromonte</b>					
			↑	ss.653	
			↑	ss.653	Ponte T. Rubbio
<b>Noepoli</b>					(poche centinaia di metri)
			↑	ss.653	
<b>Senise</b>					
			↑	ss.653	
			↑	ss.653	Ponte T. Serrapotamo
		Svinc. di Senise	↑	ss.653	
			↑	ss.653	Lago di Monte Cotugno
			↑	ss.653	
		n.2 gallerie	↑	ss.653	755m, 115m
			↑	ss.653	
<b>MATERA</b>					(poche centinaia di metri)
<b>Colobraro</b>					(poche centinaia di metri)
			↑	ss.653	
<b>POTENZA</b>					(poche centinaia di metri)
<b>Noepoli</b>					(poche centinaia di metri)
			↑	ss.653	
<b>Senise</b>					(poche centinaia di metri)
			↑	ss.653	
<b>MATERA</b>					
<b>Colobraro</b>					
			↑	ss.653	
<b>Valsinni</b>					
			↑	ss.653	
		Svinc. di Val Sarmento	↑	ss.653	
			↑	ss.653	galleria 75m
			↑	ss.653	
		n.2 gallerie	↑	ss.653	210m, 385m
			↑	ss.653	
<b>Colobraro</b>					(poche centinaia di metri)
			↑	ss.653	
<b>Valsinni</b>					(poche centinaia di metri)
			↑	ss.653	
<b>Tursi</b>					
			↑	ss.653	
		Svinc. per Tursi	↖		viale Sant'Anna
			↑		viale Sant'Anna
		Svinc. di Tursi	↑	sp.154	Loc. Ponte Masone
			↑	sp.154	
			↑	sp.154	Ponte Fiume Agri
<b>Montalbano Jonico</b>					
			↑	sp.154	

*Di*

Tappa  
06  
cronotabella

## CASTROVILLARI - MATERA

giovedì 8 ottobre 2020

Prov/com	Distanza	Località	DIR	via	km 188
		Ins. ss.598	↖	ss.598	
			↑	ss.598	
		Ins. sp.103	↗		rampa per Potenza/ss.103
			↑	sp.103	
<i>Craco</i>					
		Peschiera	↖	sp.176	
			↑	sp.176	
<i>Pisticci</i>					
			↑	sp.176	Ponte T. Salandrella
			↑	sp.176	
		Bv. di Pisticci	↑	sp.176	
			↑	sp.176	
		Svinc. perss.407 Basentana	↖		rampa
			↖	ss.407	sovrappasso sp.176
			↑	ss.407	
<i>Ferrandina</i>					
			↑	ss.407	
		Svinc. di Ferrandina	↑	ss.407	
			↑	ss.407	
		Svinc. per Matera	↖	ss.7 racc	
<i>Pomarico</i>					
			↑	ss.7 racc	
<i>Miglianico</i>					
			↑	ss.7 racc	
		Millotta	↑	ss.7 racc	galleria 330m
			↑	ss.7 racc	
			↑	ss.7 racc	
		Innesto ss.7	↑	ss.7	
			↑	ss.7	
			↑	ss.7	svinc. sp.1
			↑	ss.7	
<i>Matera</i>					
		Ponte F. Bradano	↑	ss.7	
			↑	ss.7	
			↑	ss.7	Svinc. Matera Sud
			↑	ss.7	
		Svinc. di Matera Centro	↑	ss.7	
			↑	ss.7	
			↑	ss.7	Matera Nord dir. Taranto
			↑	ss.7	
		Matera Nord	↖		via San Vito
			↑		via San Vito
			↑		sovrappasso ferrovia
			↖		via San Pardo
			↑		via San Pardo
			↖		via Nazionale
			↖		via Alessandro Manzoni
			↖		contromano evitando la rotonda
			↖		via Dante Alighieri
			↑		via Dante Alighieri
		MATERA	↑		

*di*






Tappa  
**07**

cronotabella

**MATERA - BRINDISI**

km 143

venerdì 9 ottobre 2020

Quota			DISTANZE			ORA DI PASSAGGIO			
			parziali	per-corse	da per-corriere	media km/ora			
			42	44	46				
<b>PROVINCIA DI MATERA</b>									
	<b>392</b>	<b>MATERA</b>	↑	Start Village	<b>3.9</b>		<b>13.00</b>	<b>13.00</b>	<b>13.00</b>
	<b>335</b>	<b>MATERA</b>	↑	km 0	<b>0.0</b>	<b>0.0</b>	<b>143.0</b>	<b>13.10</b>	<b>13.10</b>
	405	Bv. di Ginosa	↑	ss.7	7.0	7.0	136.0	13.20	13.20
<b>PROVINCIA DI TARANTO</b>									
	343	Svinc. di Laterza	↑	ss.7	11.6	18.6	124.4	13.35	13.34
	224	Castellaneta	↑	v.Roma-ss.7	10.5	29.1	113.9	13.50	13.48
	64	Svinc. A14-Palagianello	↑	ss.7	8.5	37.6	105.4	14.01	13.59
	40	Palagianello	↔	v.Adua-sp.39-sp.35	3.8	41.4	101.6	14.06	14.04
	3	Ins. ss.106	↑	ss.106	7.7	49.1	93.9	14.17	14.14
	5	Taranto-Ponte di Pietra	↑	C.so Vitt. Em. II	15.3	64.4	78.6	14.41	14.37
	<b>12</b>	<b>Taranto</b>	↑	Lung. Vitt.Em. III-ss.7ter	<b>1.8</b>	<b>66.2</b>	<b>76.8</b>	<b>14.44</b>	<b>14.39</b>
	73	San Giorgio Jonico	↑	C.so Europa	13.7	79.9	63.1	15.06	15.00
	61	Aeroporto di Taranto-Grottaglie	↑	ss.7	7.3	87.2	55.8	15.15	15.10
	<b>132</b>	<b>Grottaglie</b>	↑	v.Ennio-ss.7	<b>4.3</b>	<b>91.5</b>	<b>51.5</b>	<b>15.22</b>	<b>15.16</b>
<b>PROVINCIA DI BRINDISI</b>									
	134	Svinc. per Francavilla Fontana	↑	sp.26	12.2	103.7	39.3	15.41	15.34
	139	Francavilla Fontana	↔	v.N.De Reggio-ss.7	3.2	106.9	36.1	15.46	15.39
	127	Ins. ss.7	↑	ss.7	2.9	109.8	33.2	15.50	15.43
	94	Svinc. di Latiano	↑	ss.7	8.9	118.7	24.3	16.02	15.54
	69	Svinc. per Mesagne	↔	sp.45	5.8	124.5	18.5	16.09	16.01
	70	Mesagne	↑	v.Marconi-ss.7	2.8	127.3	15.7	16.14	16.05
	30	Brindisi-Svinc. Sant'Elia	↑	via Appia	11.0	138.3	4.7	16.28	16.19
	<b>24</b>	<b>BRINDISI</b>	↑	v.Togliatti	<b>4.7</b>	<b>143.0</b>	<b>0.0</b>	<b>16.34</b>	<b>16.25</b>

NOTE:



Traguardo Volante:

km 66.2 Taranto

km 79.9 San Giorgio Jonico



Rifornimento/Feed zone: km



Gran Premio della Montagna:


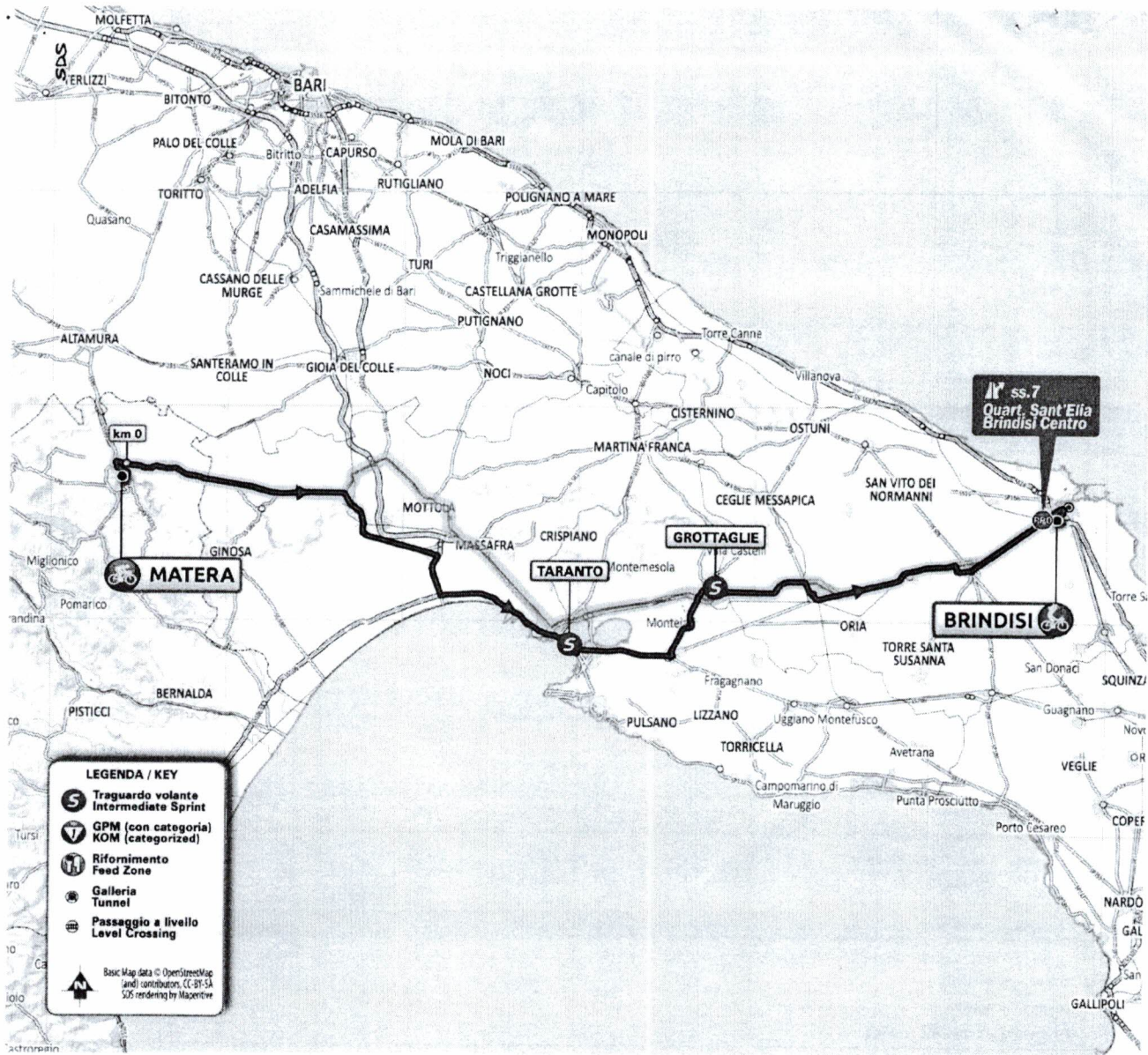


Galleria/Tunnel: km



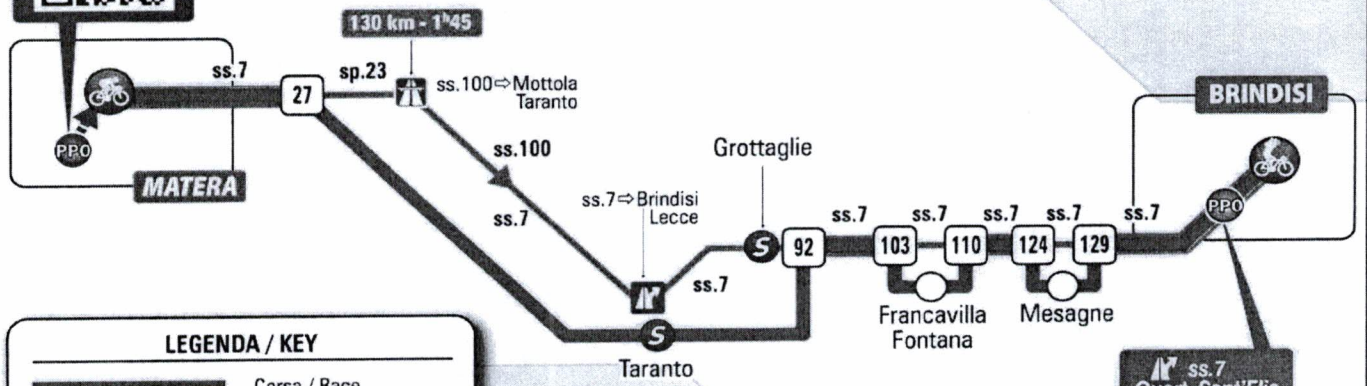
Passaggio a Livello/Level Crossing: km

*Handwritten signature*



*Handwritten signature or mark.*




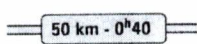




**Matera**  
 ss.7  
 2 - Matera Centro  
 N 39°xx  
 E 16°xx

ss.7  
 Quart. Sant'Elia  
 Brindisi Centro  
 N 40°37'15.1  
 E 17°54'38.5



**LEGENDA / KEY**

-  Corsa / Race
-  100 km - 1<sup>45</sup> Fuori Corsa / Off Race
-  Corsa e Fuori Corsa  
Race and Off Race
-  50 km - 0<sup>40</sup>  
dal Rifornamento  
/from feed zone Percorso Rifornamento /  
Feed Zone Route
-  Autostrada/Superstrada  
Motorway/Highway
-  Uscita e direzione  
Exit and direction
-  al Rifornamento  
/to feed zone
-  137 km Corsa  
Race km

*α.*

Tappa  
07  
cronotabella

## MATERA - BRINDISI

venerdì 9 ottobre 2020

Prov/com	Distanza	Località	DIR	via	km 143
<b>MATERA</b>					
<i>Matera</i>					
		MATERA	↑	Start Village	
		MATERA	↑	ss.7	km 0
			↑	ss.7	
			↑	ss.7	Ponte T. Jesce
			↑	ss.7	
		Bv. di Ginosa	↑	ss.7	Stab. Italcementi
			↑	ss.7	
<b>TARANTO</b>					
<i>Laterza</i>					
			↑	ss.7	
			↑	ss.7	Svinc. di Laterza
			↑	ss.7	
			↑	ss.7	Svinc. di Laterza
		Svinc. di Laterza	↑	ss.7	
			↑	ss.7	
<i>Castellaneta</i>					
			↑	ss.7	
			↑		via San Martino
			↑		via Roma
		Castellaneta	↑		Largo Umberto I
			↑		via Roma
			↗	ss.7	
			↑	ss.7	
			↑	ss.7	Sottopasso Ferrovia
			↑	ss.7	
			↑	ss.7	Ponte Gravina di Castellaneta
<i>Palagianello</i>					
<i>Palagiano</i>					
			↑	ss.7	
			↑	ss.7	
		Svinc. A14-Palagianello	↑	ss.7	
			↑	ss.7	
			↗		via Appia
			↑		rotatoria - via Appia
			↑		via Appia (contromano)
		Palagiano	↖		Piazza Regina Elena (contromano)
			↖		Corso Alcide De Gasperi
			↑		Corso Vittorio Emanuele
			↑		via Adua
			↑		via per Torre San Domenico
			↑	sp.39	
			↑	sp.39	sottopasso ss.106dir
			↑	sp.39	
<i>Massafra</i>					
			↑	sp.39	
			↖	sp.35	
			↑	sp.35	
			↑		sottopasso ss.106
			↖		svincolo di Massafra
			↗		rampa accesso
		Ins. ss.106	↗	ss.106	

*α*

Tappa  
07  
cronotabella

## MATERA - BRINDISI

venerdì 9 ottobre 2020

km 143

Prov/com	Distanza	Località	DIR	via
			↑	ss.106
<b>Taranto</b>			↑	ss.106
			↑	ss.106
			↘	Svinc. con ss.689
			↗	via Metaponto
			↗	via Metaponto
			↑	via Cristoforo Colombo
			↑	sovrappasso ferrovia
			↑	via Cristoforo Colombo
		Taranto-Ponte di Pietra	↖	
			↑	Piazza Fontana
			↖	Corso Vittorio Emanuele II
			↑	Piazza Municipio
			↑	Piazza Castello
			↑	Ponte Girevole
			↖	Corso Due Mari
			↖	Lungomare Vittorio Emanuele III
			↑	viale Virgilio
			↖	via Tito Minniti
			↖	via Giuseppe Mazzini
			↑	Piazza Ramellini
			↑	via Cesare Battisti
			↑	sovrappasso viale Magna Grecia
			↑	via Cesare Battisti
			↑	ss.7 ter
<b>San Giorgio Ionico</b>			↑	ss.7 ter
			↑	ss.7 ter
			↑	rotatoria - via Roma
			↑	rotatoria - via Roma
			↑	via Lecce
		San Giorgio Ionico	↑	via Carosino
			↑	via Salvo d'Acquisto
			↖	rotatoria - Corso Europa
			↑	Corso Europa
			↖	rotatoria
			↑	ex-ss.7
			↑	ex-ss.7
<b>Carosino / San Giorgio Ionico</b>				<i>brevi tratti alternativamente tra i due comuni</i>
			↑	ex-ss.7
<b>Monteiasi</b>			↑	ex-ss.7
<b>Grottaglie</b>			↑	ex-ss.7
		Aeroporto di Taranto-Grottaglie	↑	ex-ss.7
			↑	rotatoria aeroporto
			↑	ex-ss.7
			↑	sottopasso ss.7
			↑	sottopasso ferrovia
			↑	via Partigiani Caduti
			↑	via Quinto Ennio
		Grottaglie	↑	via Quinto Ennio
			↑	via Madonna di Pompei
			↗	rampa per ss.7 Appia
			↑	ingresso ss.7 ("Grottaglie Centro")
			↑	ss.7
<b>BRINDISI</b>				
		Francavilla Fontana		



Tappa  
07  
cronotabella

## MATERA - BRINDISI

venerdì 9 ottobre 2020

Prov/com	Distanza	Località	DIR via	km 143
			↑ ss.7	
			↑ ss.7	
			↗	
		Svinc. per Francavilla Fontana	↑ sp.26	sovrappasso ferrovia rampa per Francavilla Centro
			↑ sp.26	via Ceglie
			↖	via G. di Vagno
		Francavilla Fontana	↖	via San Francesco di Assisi
			↖	rotatoria - via Niccolò De Reggio
			↑ sp.4bis	
		Ins. ss.7	↖	rampa
			↗ ss.7	
			↑ ss.7	
<i>Oria</i>				(poche centinaia di metri)
			↑ ss.7	
<i>Latiano</i>				
		Svinc. di Latiano	↑ ss.7	
			↑ ss.7	(svinc. Centro)
			↑ ss.7	
<i>Mesagne</i>				
		Svinc. per Mesagne	↑ ss.7	
			↖	(svinc. "Mesagne Ovest")
			↑	
			↖ sp.45	sovrappasso Ferrovia
			↑	via Guglielmo Marconi
		Mesagne	↑	via Guglielmo Marconi
			↑	via Brindisi
			↗	rampa ingresso ss.7 Appia
			↑ ss.7	
<i>Brindisi</i>				
		Brindisi-Svinc. Sant'Elia	↑ ss.7	
			↑ ss.7	via Appia
			↑	rotatoria - sottopasso ss.16
			↑	via Appia
			↖	via Tor Pisana
			↖	rotatoria - viale Commenda
			↖	via Tirolo
			↑	rotatoria - via Tirolo
			↖	viale Aldo Moro
			↑	viale Aldo Moro
			↑	viale Palmiro Togliatti
		BRINDISI	↑	viale Palmiro Togliatti

