

AMMINISTRAZIONE COMUNALE DI FERRANDINA



PIAZZA PLEBISCITO
PROVINCIA DI MATERA



CATASTO INCENDI

(art. 10, comma 2, Legge 21 Novembre 2000, n. 353 “Legge quadro in materia di incendi boschivi”, modificata e integrata da ultimo con la Legge 8 Novembre 2021, n. 155 “Conversione in legge, con modificazioni, del decreto-legge 8 settembre 2021, n. 120, recante disposizioni per il contrasto degli incendi boschivi e altre misure urgenti di protezione civile”)

AGGIORNAMENTO AREE PERCORSE DAL FUOCO PERIODO 2021-2022

Il Tecnico
Ing. Giuseppina Gabriella SCANDIFFIO

Il Responsabile
Ing. Antonio MELE

PERIMETRAZIONE SU CATASTALE DELLE AREE
PERCORSE DAL FUOCO

SCALA 1:3000

ELABORATO

02

data: settembre 2023

Divieti e prescrizioni

Art. 10, comma 1, Legge 353/2000 (così modificato dall'art. 5, comma 1, lettera e), decreto-legge 8 settembre 2021, n. 120)

*“Le zone boscate ed i pascoli i cui soprassuoli siano stati percorsi dal fuoco non possono avere una destinazione diversa da quella preesistente all’incendio per almeno **quindici anni**. È comunque consentita la costruzione di opere pubbliche necessarie alla salvaguardia della pubblica incolumità e dell’ambiente. In tutti gli atti di compravendita di aree e immobili situati nelle predette zone, stipulati entro **quindici anni** dagli eventi previsti dal presente comma, deve essere espressamente richiamato il vincolo di cui al primo periodo, pena la nullità dell’atto. Nei comuni sprovvisti di piano regolatore è vietata per **dieci anni** ogni edificazione su area boscata percorsa dal fuoco. È inoltre vietata per **dieci anni**, sui predetti soprassuoli, la realizzazione di edifici nonché di strutture e infrastrutture finalizzate ad insediamenti civili ed attività produttive, fatti salvi i casi in cui detta realizzazione sia stata prevista in data precedente l’incendio dagli strumenti urbanistici vigenti a tale data. Sono vietate per **cinque anni**, sui predetti soprassuoli, le attività di rimboschimento e di ingegneria ambientale sostenute con risorse finanziarie pubbliche, salvo specifica autorizzazione concessa dalla direzione generale competente in materia del Ministro dell’ambiente, per le aree naturali protette statali, o dalla regione competente, negli altri casi, per documentate situazioni di dissesto idrogeologico e nelle situazioni in cui sia urgente un intervento per la tutela di particolari valori ambientali e paesaggistici. Sono altresì vietati per **dieci anni**, limitatamente ai soprassuoli delle zone boscate percorsi dal fuoco, il pascolo e la caccia ed è, altresì, vietata, per **tre anni**, la raccolta dei prodotti del sottobosco. I contratti che costituiscono diritti reali di godimento su aree e immobili situati nelle zone di cui al primo periodo stipulati entro due anni dal fatto sono trasmessi, a cura dell’Agenzia delle entrate, entro trenta giorni dalla registrazione, al prefetto e al procuratore della Repubblica presso il tribunale competente. La disposizione di cui al periodo precedente si applica anche con riguardo ai contratti di affitto e di locazione relativi alle predette aree e immobili”.*



Mappa

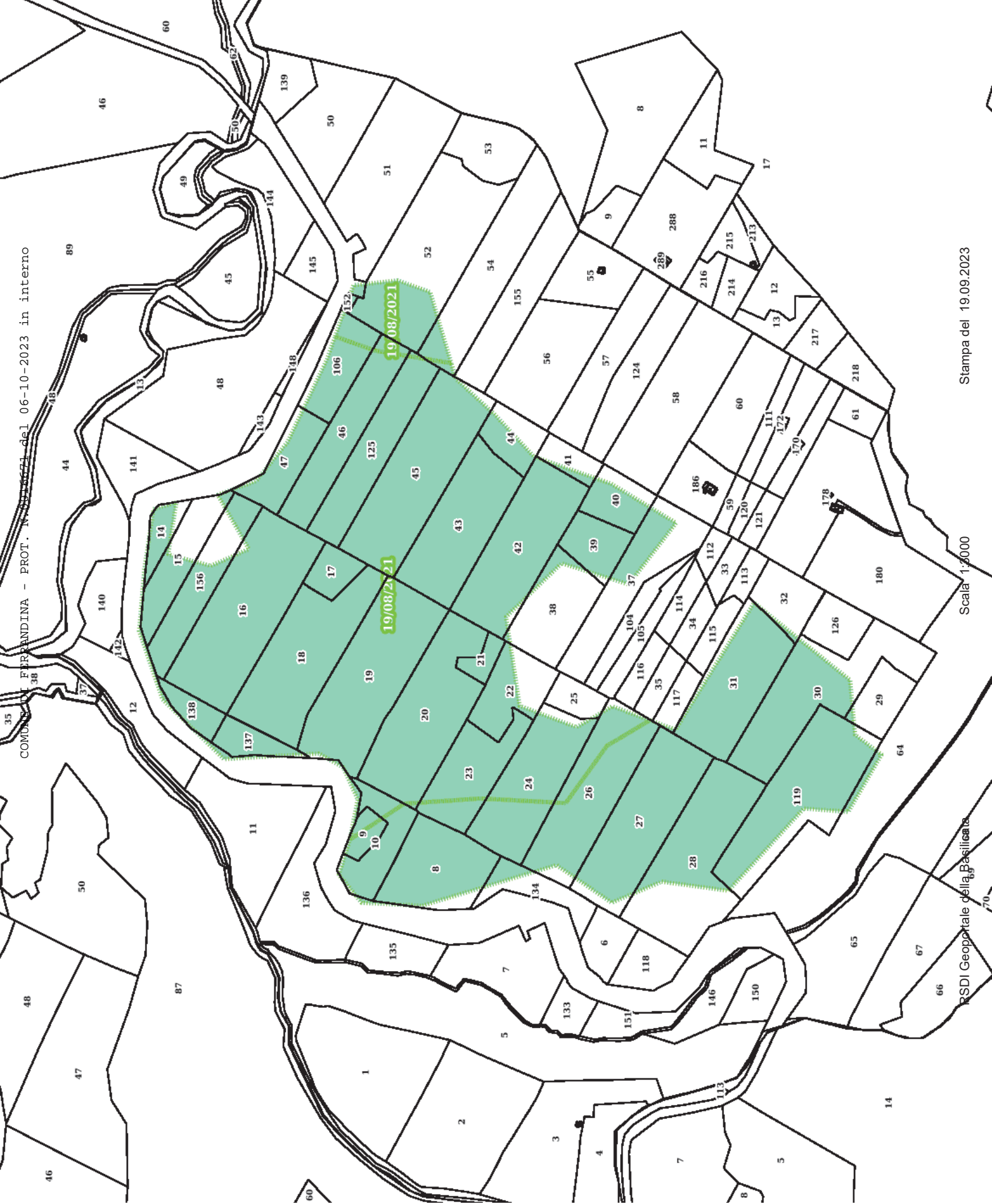
Legenda

Legenda



aree_percorse_dal_fuoco:incendi_2021

- Fabbricati
- Terreni
- Particelle
- rsdi:Catastali_2012



COMUNE DI FERRANDINA - PROT. N. 001674 del 06-10-2023 in interno

Stampa del 19.09.2023

Scala 1:6000

RSDI Geoportale della Basilicata

La presente stampa non fiveste carattere probatorio ai fini legali, ha uno scopo puramente divulgativo e non assume in nessun caso carattere di ufficiale, e la responsabilità riguardo alla precisione metrica dei dati pubblicati è del loro eventuale utilizzo.

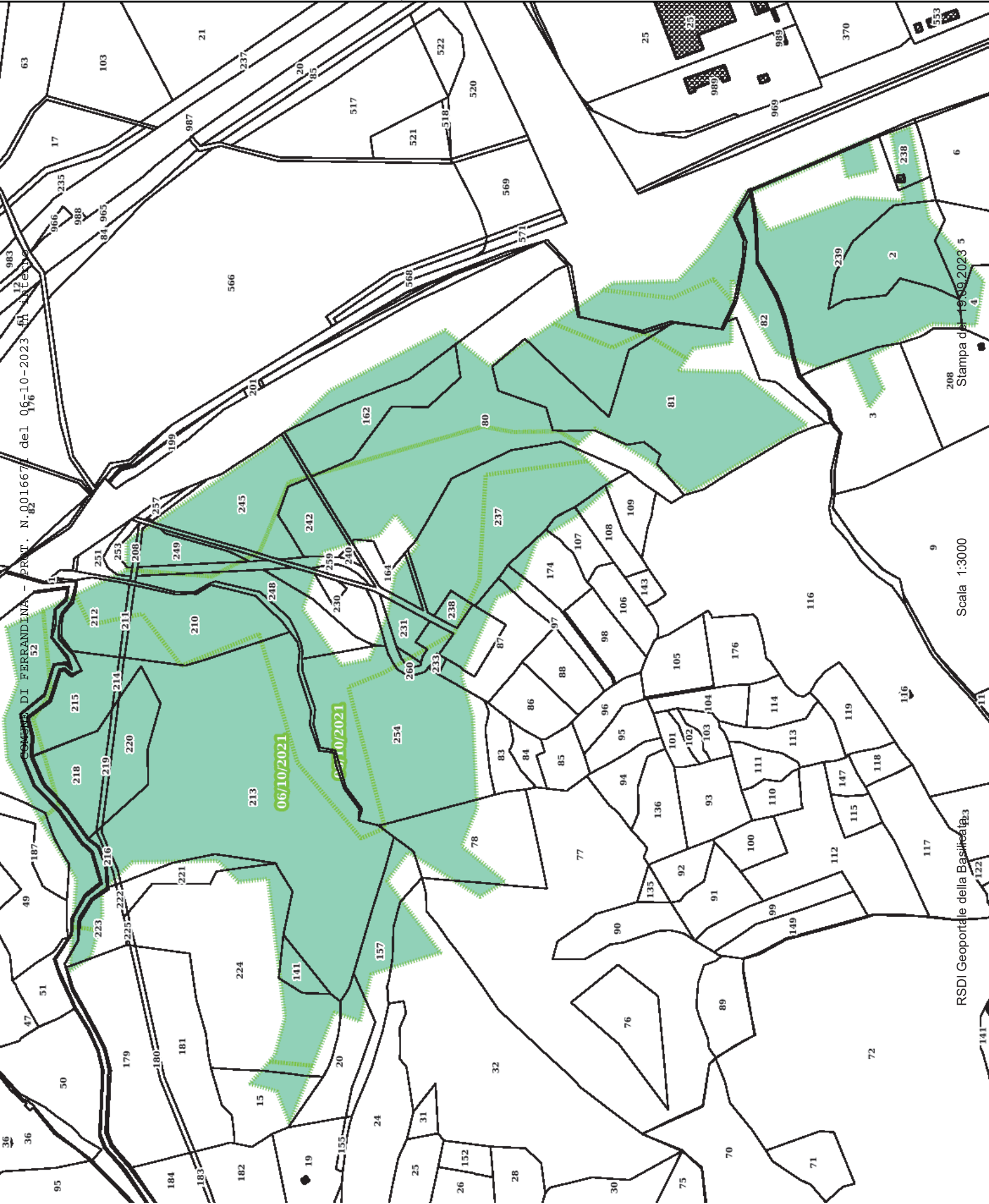
Legenda



aree percorse dal fuoco: incendi 2021

- Fabbricati
- Terreni
- Particelle
- rsdi: Catastali_2012

La presente stampa non fiveste carattere probatorio ai fini legali, ha uno scopo puramente divulgativo e non assume in nessun caso carattere di ufficialita'. La responsabilita' riguardo alla precisione metrica dei dati pubblicati e dei loro eventuale utilizzo.



COMUNE DI FERRANDINA - PROT. N. 001667 del 06-10-2023

Scala 1:3000

RSDI Geoportale della Basilicata

Stampa del 19/09/2023 5



Mappa

Legenda

Legenda



aree_percorse_dal_fuoco:incendi_2022

- Fabbricati
- Terreni
- Particelle
- rsdi:Catastali_2012



COMUNE DI FERRANDINA - PROT. N.0016671 del 06-10-2023 in interno

La presente stampa non finisce carattere probatorio ai fini legali, ha uno scopo puramente divulgativo e non assume in nessun caso carattere di ufficiale, responsabilità riguardo alla precisione metrica dei dati pubblicati e del loro eventuale utilizzo.

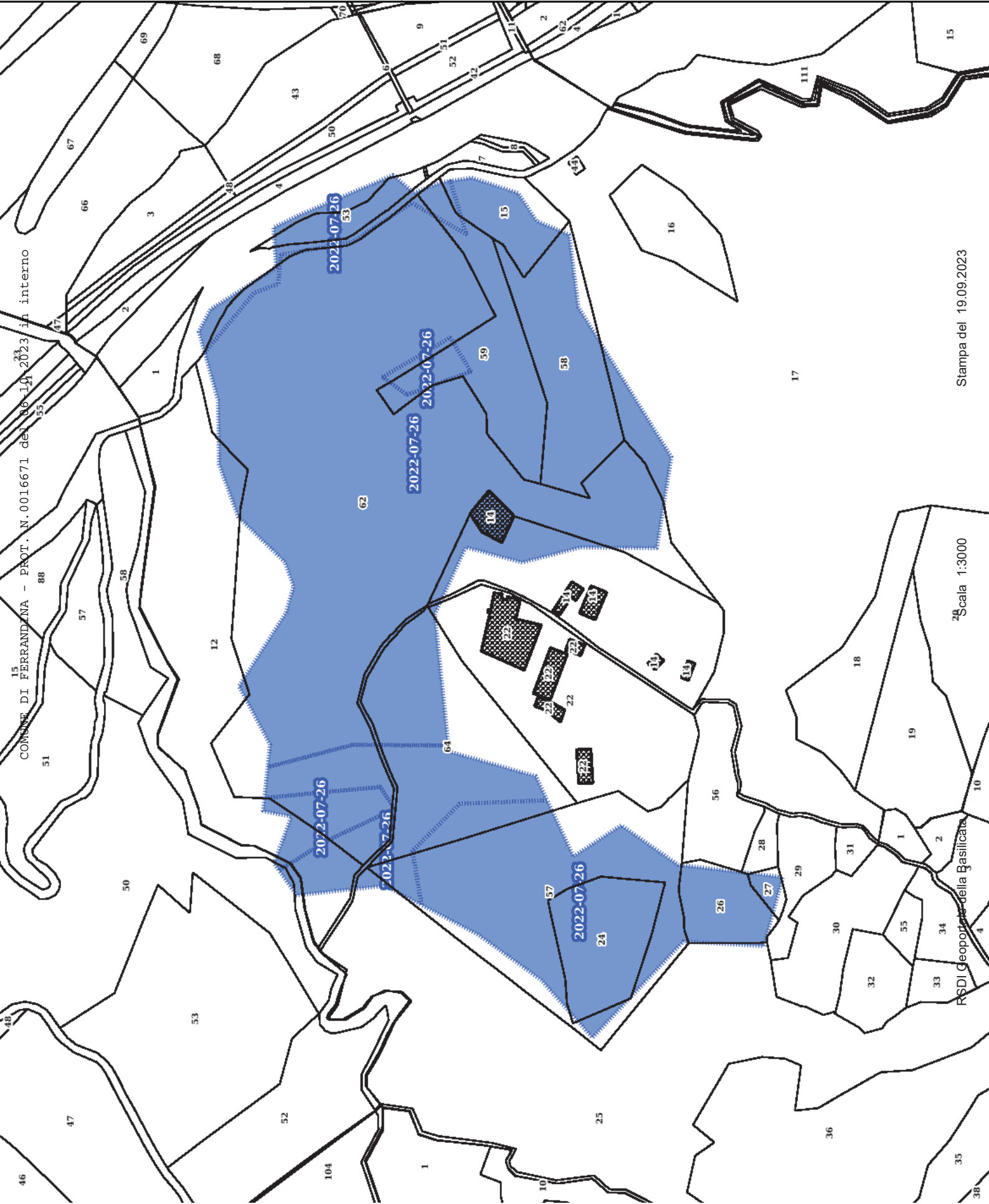
Mappa

Legenda



aree_percoese_dal_fuoco:incendi_2022

- Fabbricati
- Terreni
- Particelle
- rsdi:Catastali_2012



15
COMUNE DI FERRANDINA - PROT. N. 0016671 del 06-10-2023 in interno

Stampa del 19.09.2023

2^a Scala 1:3000

RSDI Geopoint della Basilicata

La presente stampa non fiveste carattere probatorio ai fini legali, ha uno scopo puramente divulgativo e non assume in nessun caso carattere di ufficiale, responsabilità riguardo alla precisione metrica dei dati pubblicati e del loro eventuale utilizzo.

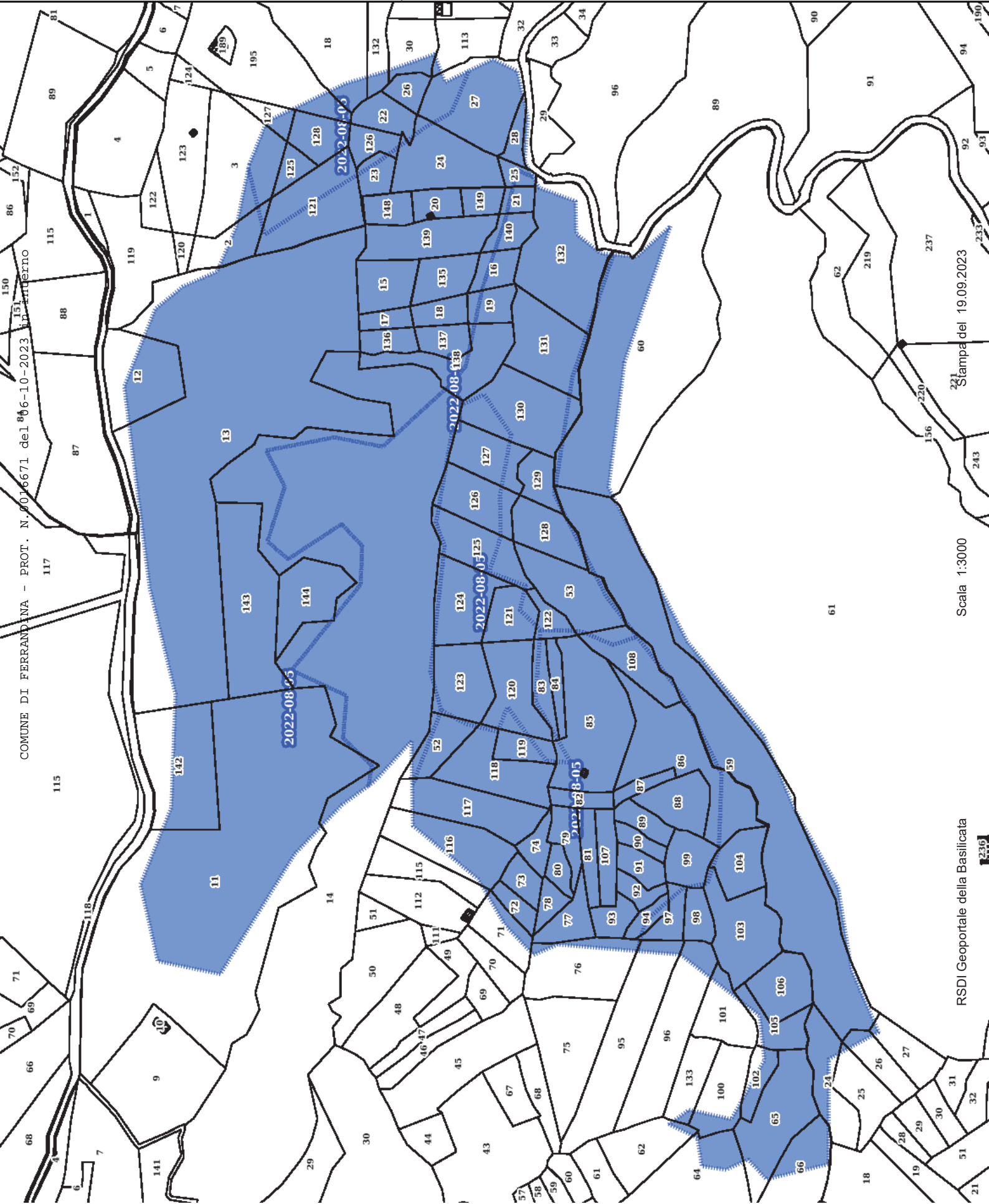
Mappa

Legenda



aree percorse dal fuoco: incendi 2022

- Fabbricati
- Terreni
- Particelle
- rsdi: Catastali_2012



La presente stampa non finisce carattere probatorio ai fini legali, ha uno scopo puramente divulgativo e non assume in nessun caso carattere di ufficialità. La responsabilità riguardo alla precisione metrica dei dati pubblicati e del loro eventuale utilizzo.